




Circuit...

Se diriger vers la Tour du Télégraphe Chappe. Suivre le rectangle rouge jusqu'au Hexentisch. Suivre ensuite la direction de la Tour du Brotsch en suivant toujours le rectangle rouge. A la Tour du Brotsch, prendre sur la gauche en direction de la Grotte du Brotsch : la grotte se trouve sous le rocher et est accessible en descendant le sentier balisé. Remonter sur le plateau et suivre la croix jaune en direction du Krappenfels, puis du Petit Krappenfels. Continuer sur le même chemin pour revenir au Hexentisch.

Traverser la route et suivre le chevalet rouge pour rejoindre le Petit Geroldseck, le Grand Geroldseck et finalement le Château du Haut Barr.



Grand Geroldseck



Château du Haut Barr



Tour du Brotsch

A ne pas manquer...

Haut Barr (vue panoramique, ruines et chapelle) • Tour du Télégraphe Chappe • arbre du centenaire • Hexentisch • Tour du Brotsch • Rocher du Brotsch • Grotte du Brotsch • Grand Krappenfels • Petit Krappenfels • Petit Geroldseck • Grand Geroldseck.

Un peu d'histoire :

La Tour du Brotsch est située à 530m d'altitude, sur le sommet le plus élevé des environs immédiats de Saverne. Elle a été érigée par le Club Vosgien de Saverne, a été inaugurée en mai 1897 et propose une vue panoramique à 360°.

Le Château du Grand Geroldseck a été construit au 12^{ème} siècle pour la protection de l'abbaye de Marmoutier. Devenu repaire de brigands, il fut détruit en 1486.



CIRCUIT PEDESTRE

n°6



Circuit des Châteaux Forts



Dénivelé : 150 m




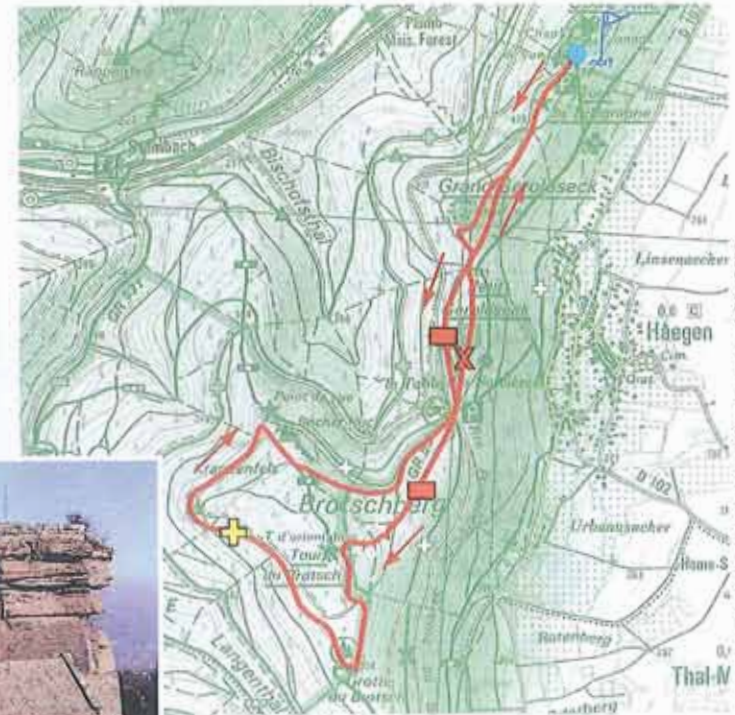
Distance : 11 km



Durée : 2h30



Difficulté : moyen à difficile



Château du Haut Barr



Départ : Devant le Château du Haut Barr.