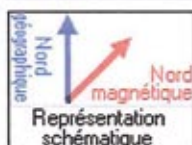
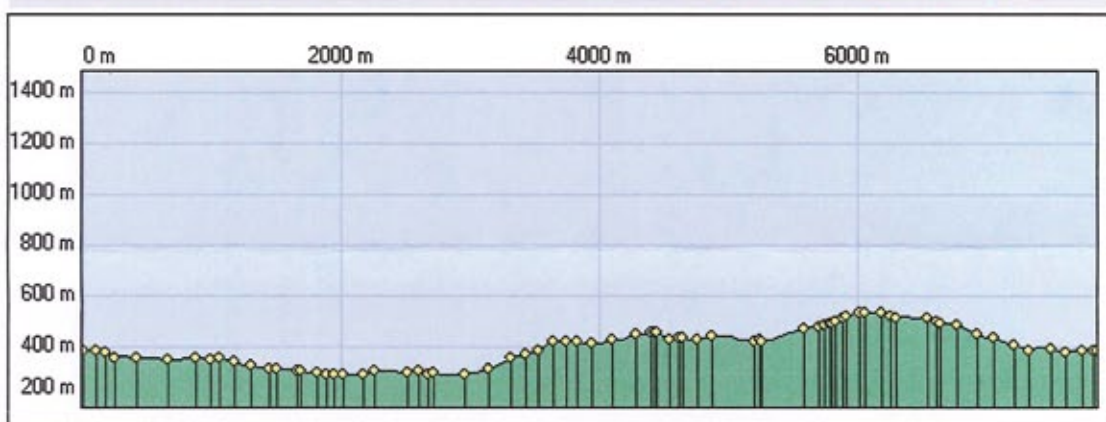
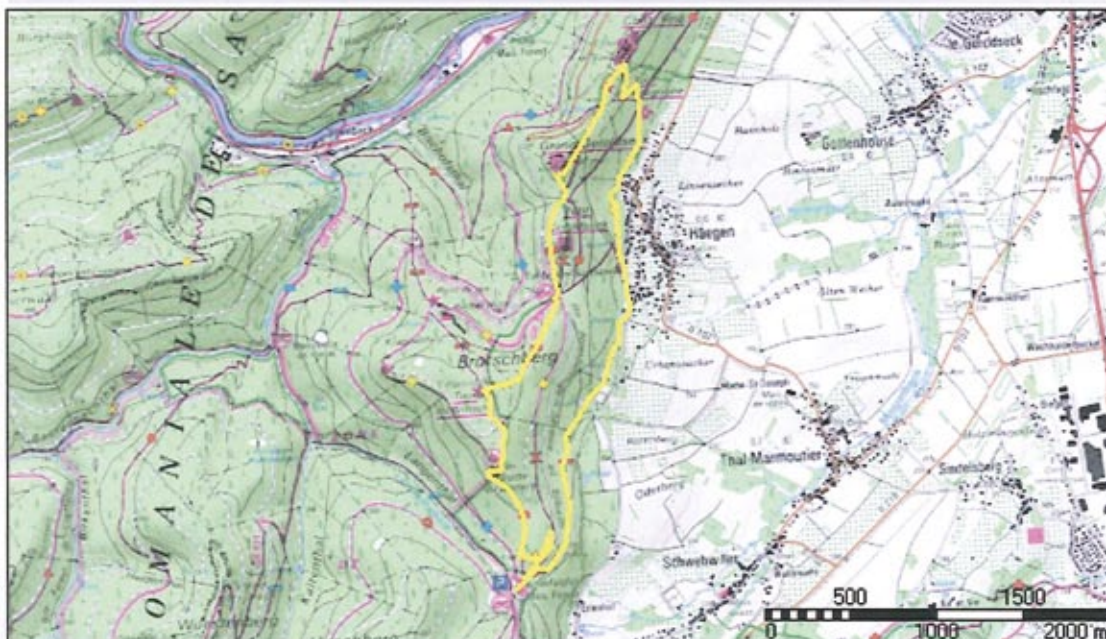


Randonnée



Correction de la lecture boussole : $2^{\circ} 53' 5.5''$ (2007)
Variation annuelle de cette correction : 6.60'

Début:	967272.45 / 2422526.92	Altitude :	383 m
Fin:	967315.88 / 2422607.09	Altitude :	385 m
Distance à plat	7855.42 m	Distance réelle	7868.98 m
Altitude minimum	290 m	Altitude maximum	537 m
Dénivelée positive	389 m	Dénivelée négative	386 m
Différence d'altitude	2 m	Temps de marche	2 h 39 min
Durée totale	2 h 39 min	Temps de pause	0 h 00 min
Type d'activité	Randonneur		



Copyright © IGN 2010



Circuit n°4

Au départ de la Maison Forestière du Schaefferplatz, rectangle rouge barré blanc, Haegen, prendre direction château du Haut-Barr, rectangle rouge, Grand Geroldseck, Petit Geroldseck, Table des sorcières, Brotsch tour, grotte du Brotsch, puis variante par croix jaune, cuve de Pierre, MF Schaefferplatz.

