

### 3 CIRCUIT DU VALSBERG :

Distance : 48 Km Dénivelé cumulé : + 522m

Partant d'Obersteigen, le circuit du Valsberg suit la route de la Libération (Général Leclerc) jusqu'à Birkenwald. De ce village, cher à Charles de Foucauld, l'on rejoint le pied de la ligne de faille vosgienne que l'on longe par un bel itinéraire en terrasse jusqu'au centre de Saverne.

L'on traverse ensuite le massif vosgien à l'endroit de son étranglement géographique maximum en suivant les berges du Canal de la Marne au Rhin par la vallée de la Zorn pour aboutir au célèbre Plan Incliné (ascenseur à péniches).

La route grimpe alors jusqu'au Col du Valsberg (652m) en passant par quelques uns de ces villages d'altitude si typiques du pays de Dabo - Haselbourg, Hellert et la Hoube de Moselle, à 630m) - faisant un beau vis à vis au Rocher Saint Léon.

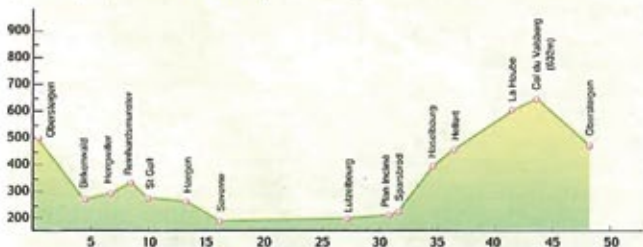
Au col du Valsberg, l'on domine superbement la plaine d'Alsace vers laquelle l'on replonge en pente abrupte jusque sur le petit plateau d'Obersteigen.

**A VISITER :** Le Château de Birkenwald, Saverne ; Château des Roban, Eglise Paroissiale et convents des Récollets, Grand'Rue (Maison Katz)...; Plan Incliné ; la Chapelle d'Obersteigen.

#### ITINERAIRE :

DEPART : OBERSTEIGEN.

OBERSTEIGEN D143+D218+D229 (direction WASSELONNE, puis MARMOUTIER) - BIRKENWALD (Km 4,6) ↖ PC HENGWILLER (Km 6,3) ↖ D117 (PC) REINHARDSMUNSTER - (Km 8,1) D218 puis Route de SAVERNE (PC) ST.GALL (Km 10,1) - PC (Rue Erlenhof) HAEGEN - (Km 13,3) D102 (PC) SAVERNE (Centre Ville) (Km 16,8) PC Canal de la Marne au Rhin (écluse de Saverne) - LUTZELBOURG (Km 26,8) PC (Moselle) Plan Incliné (Km 31,3) (↗ élévateur à bateaux à 500m) D98c SPARSBROD (Km 32,0) D98d ↖ HASELBOURG (Km 34,7) HELLERT (Km 36,5) LA HOUBE (Km 42,4) D45 (direction WASSELONNE) - Col du Valsberg (652m) - (Km 44,2) D143 (Bas-Rhin) OBERSTEIGEN - Km 47,9.



### 4 CIRCUIT DU HENGST :

Distance : 60 Km Dénivelé cumulé : + 1041 m

Bel itinéraire, très sauvage et très sportif, à travers les vastes massifs forestiers de l'ancien comté de Dabo. D'Engenthal-le-Bas, le circuit remonte la haute vallée de la Mossig entre le Grand-Roskopf (811m) et le Schneeberg (961m) jusqu'au petit hameau du Windsbourg (Bourg-du vent) à 750m d'altitude. De là, il continue de monter pour basculer sur le versant des hautes vallées de la Zorn au collet du Sandplatz (794m) et devenir une véritable route des crêtes avec magnifique panorama sur l'immensité forestière des Vosges mosellanes d'où émerge au loin, tel une sentinelle, le Rocher de Dabo et d'où le regard porte, à l'horizon, jusqu'au plateau lorrain constellé d'étangs qui y scintillent en dizaines d'étoiles. Une fois passé la M.F du Hengst, première chaume vosgienne et point culminant de l'itinéraire, à 800m, la route forestière descend d'abord doucement en longeant les crêtes du Urstein et de l'Eichkopf, puis dégringole dans la profonde «marmite» du Hengsthal (Hengstkessel) - attention descente dangereuse ! - pour ensuite se calmer le long du torrent de la Zorn jaune jusqu'au refuge de la Petersmühle (fontaine - eau potable).

[raccourci possible en rejoignant directement Neustadtmühle par la RF de la Zorn]

Le circuit monte par le vallon perdu du Hirschthal (val des cerfs) au Col du Brechpunkt (545m) (Col de la Rupture) qui sépare les bassins du Rhin (Zorn) et de la Moselle (Bièvre+Sarre). L'on suit alors la rive zornienne du massif pour arriver au pied de l'imposant rocher du Hohwalsch, célèbre lieu de culte celtique et gallo-romain (cupules) qu'il vaut le coup d'escalader à pied pour son panorama sauvage !


Continuer par la vallée de la Bièvre jusqu'à Walscheid, puis Sitifort d'où l'on monte aux deux villages perchés de Harreberg et du Hommert, avant de retrouver la vallée de la Zorn (Cristalleries). Depuis le fond de vallée, l'on remonte alors en trois paliers (Schaefferhof, Dabo et la Hoube) au Col du Valsberg (652m) en serpentant à travers la splendide et grande forêt vosgienne de Dabo surveillée par St. Léon du haut de son Mont Saint-Michel local !

#### A VISITER :

Rocher Gallo-Romain du Hohwalsch ; Rocher de Dabo.

#### ITINERAIRE :

Départ : ENGENTHAL-le-Bas : Hôtel des Vosges  
 ENGENTHAL-le-Bas D218 + D224 M.F Roskopf (Km 2,2) - D 224 Schneematt (Km 5,1) - WINDSBOURG (Km 6,6) RF des Russes - Sandplatz (Km 7,7) - M.F Hengst (Km 10,0) Elsassblick (Km 13,00) - R.F de la Zorn Petersmühle (Km 18,7) ( raccourci Neustadtmühle par la Vallée de la Zorn ) R.F du Hirschthal Col du Brechpunkt (Km 21,1) Rocher du Hohwalsch (Km 24,2) - R.F du Hohwalsch + D96 WALSCHEID (Km 28,6) D96 SITIFORT (Km 31,2) D97C + D97 HARREBERG (Km 33,7) - Hommert - (Km 35,0) D97+D45 ↗ NEUSTADTMUHLE (Km 38,3) - Schaefferhof (Km 39,5) - DABO (Km 44) - Carrefour Rocher de Dabo (Km 45,9) ( ↗ montée au Rocher de Dabo 1 Km) - la Hoube (Km 50,2) - Col du Valsberg (652m) - (Km 51,9) - D143 (Bas-Rhin) OBERSTEIGEN (Km 55,6) D143 + D218 - ENGENTHAL-le Bas (Km 58,8).

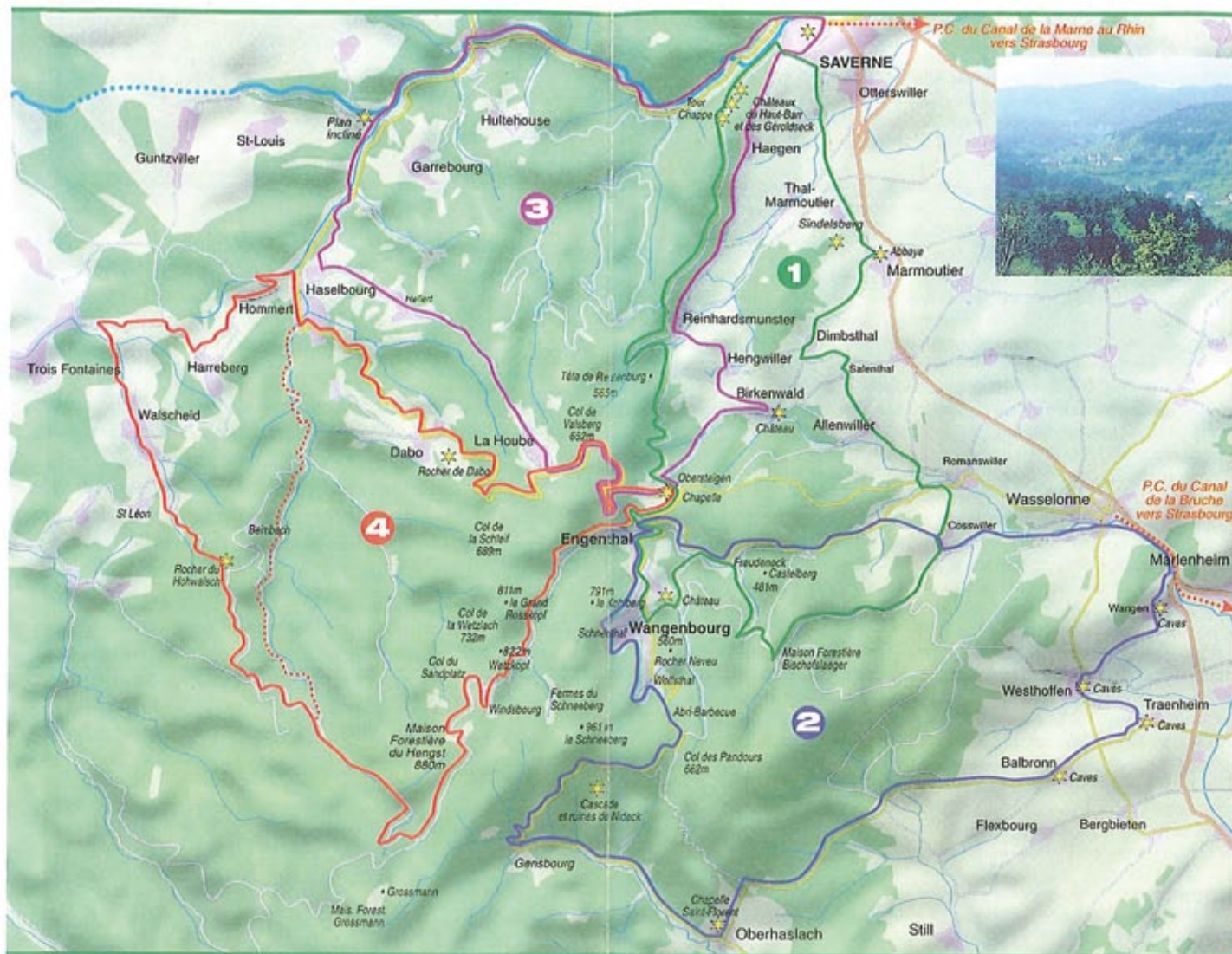


**W**ANGENBOURG-ENGENTHAL vous propose quatre grands circuits de vélo de route au départ de la station. Ces quatre circuits sont tous des itinéraires sportifs de montagne ; notamment le n° 4, qui présente un dénivelé de plus de 1000m !

Les trois premiers circuits sont branchés sur les Parcours Cyclistes officiels de la plaine dont ils utilisent même une partie de l'itinéraire. Le circuit du Piémont est accessible depuis Wasselonne (via Romanswiller), Marmoutier et Saverne ; celui des Pandours depuis Marlenheim (Kronthal) et Wasselonne ; celui du Valsberg depuis Birkenwald, Saverne, Lutzelbourg et le Plan Incliné.

De Strasbourg il est donc possible de les rejoindre soit par la piste cyclable de Canal de la Bruche ; soit par celle du Canal de la Marne au Rhin !... avec possibilité de nuit dans l'une des multiples formules proposées par la station touristique vosgienne du vis à vis strasbourgeois !





**D218** : route à suivre  
**RF** : Route Forestière  
 (↗) : visites extérieures au circuit  
**MF** : Maison Forestière  
**PC** : Parcours Cyclable (balisage officiel)  
**CC** : Chemin Communal  
 ↶ : tourner à gauche    ↷ : tourner à droite

## 2 CIRCUIT DES PANDOURS :

Distance : 56 Km    Dénivelé cumulé : + 533 m

Cet itinéraire mixte (montagne et plaine) nous fait d'abord basculer dans la vallée de la Hasel par le Col des Pandours (662m) et le site du Nideck. Belle route de montagne avec nombreux lacs descendants et panorama sur le massif du Rocher de Mutzig (1010 m). A partir d'Oberhaslach, l'itinéraire traverse la forêt de la Basse-Struth pour déboucher sur le piémont viticole et fruiticole où il traverse quelques beaux villages réputés pour leurs 'grands crus' et leurs fruits (cerises de Westhoffen). Après avoir passé le bourg fortifié de Wangen, l'itinéraire tombe sur la vallée de la Mossig et traverse le Kronthal (carrière de grès rose de la cathédrale de Strasbourg) par le Parcours cyclable, pour déboucher à la périphérie Sud de Wasselonne. De là il furète à travers champs par le bucolique village de Cosswiller avant de regagner la vallée de la Mossig qu'il remonte jusqu'à Wangenbourg.

**A VISITER** : Cascade et Ruines du Nideck (à pieds) - Chapelle Saint Florent à Oberhaslach - les villages viticoles de Balbronn - Traenheim - Westhoffen et Wangen (village fortifié) et leurs caves ! (Penser au retour !)

### ITINERAIRE :

**Départ** : WANGENBOURG-ENGENTHAL - Zimmerplatz - Restaurant "La Suisse d'Alsace".

D218 + Route du Panorama (à droite avant le Monument aux Morts) - contournement du Schneethal et du Wolfsthal - D218 (Km 6,1) D218 Col des Pandours (662m) (Km 7,5) M.F Nideck (Km 10,1) - Restaurant "Cascades du Nideck" (Km 15,5) - OBERHASLACH (Km 19,9) D75 MF Ringelsthal ( km 21,5) - BALBRONN (Km 30,0) D75 + D225 (Route des Vins) - TRAENHEIM (Km 32,5) - D625+D75 (route des vins) WESTHOFFEN (Km 34,8) - D220+D142+D842 (route des Vins) - WANGEN (Km 37,5) - D842+D422 Kronthal (Km 38,7) - PC WASELONNE (Km 41,7) - D754 BRECHLINGEN ( Km 42,9) - COSSWILLER (Km 45,9) CC (direction WANGENBOURG) + D224 - M.F Fuchsloch (Km 47,9) FREUDENECK (Km 51,3) - ENGENTHAL-le-Bas (Km 54,3) D218 - WANGENBOURG-ENGENTHAL (Km 56,3)

## 1 CIRCUIT DU PIÉMENT :

Distance : 50 Km    Dénivelé cumulé : + 734 m

Cet itinéraire très diversifié avec descente vers la plaine d'Alsace par les vastes forêts de la Mossig en suivant d'agréables routes forestières. Puis paysage de collines le long du piémont vosgien avec de petits villages typiques où se marient grès et colombage. Retour au-dessus de la ligne de faille qui surplombe le paysage collinéen de la tache géologique de Saverne avec très beaux panoramas sur la plaine d'Alsace (Kochersberg).

**A VISITER** : Abbatiale de Marmoutier - Chapelle du Sindelsberg - Châteaux du Haut-Barr et des Géroldseck - Tour Chappe.

(Km 7,3) RF des 3 Fontaines COSSWILLER (Km 13,4) C1 ROMANSWILLER (Km 15) ↶ D 224 + D817 ALLENWILLER (Km 17,6) D817 SALENTHAL (Km 19,1) D117 + D229 (PC) DIMSTHAL (Km 21,0) D229 (PC) MARMOUTIER (Km 24,4) PC SINDELSBERG (↗ Visite de la Chapelle) PC-D218-PC GOTTENHOUSE (Km 28,2) PC SAVERNE ( Km 30,1) D171 + PC (↗ montée Châteaux du Haut-Barr et du Grand Géroldseck et à la Tour Chappe) - RF de SAVERNE au Billebaum (PC) Table des Sorcières (Km 33,8) (↗ Château du Petit Géroldseck) RF des Châteaux (PC) M.F Schaefferplatz (Km 35,7) RF (PC) Billebaum (Km 37,9) RF (PC) D218 (REINHARDSMUNSTER) (km 40,7) ↗ D218 ENGENTHAL-le-Bas (Km 47,4) D218 WANGENBOURG (Km 50,1).

